

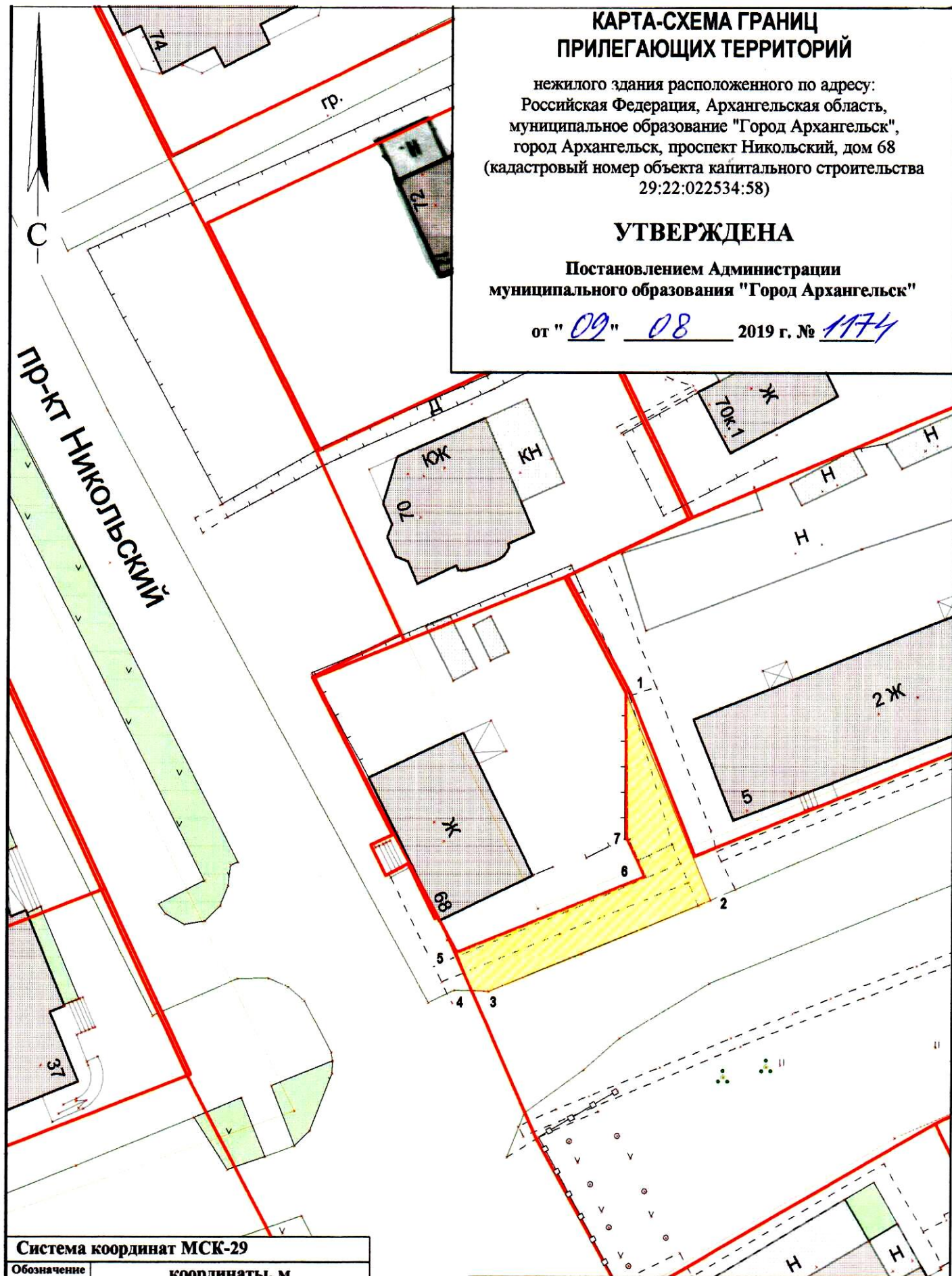
# КАРТА-СХЕМА ГРАНИЦ ПРИЛЕГАЮЩИХ ТЕРРИТОРИЙ

нежилого здания расположенного по адресу:  
Российская Федерация, Архангельская область,  
муниципальное образование "Город Архангельск",  
город Архангельск, проспект Никольский, дом 68  
(кадастровый номер объекта капитального строительства  
29:22:022534:58)

**УТВЕРЖДЕНА**

Постановлением Администрации  
муниципального образования "Город Архангельск"



от " 09 " 08 2019 г. № 1174



## Система координат МСК-29

Обозначение характерных точек границ	координаты, м	
	X	Y
1	655748.66	2518583.63
2	655728.76	2518592.77
3	655719.02	2518571.47
4	655719.02	2518569.77
5	655722.68	2518568.18
6	655730.81	2518586.26
7	655734.48	2518584.35

## УСЛОВНЫЕ ОБОЗНАЧЕНИЯ:

-  изображение границ земельного участка по проспекту Никольскому, дом 68
-  изображение границ прилегающих территорий

Масштаб 1 : 500